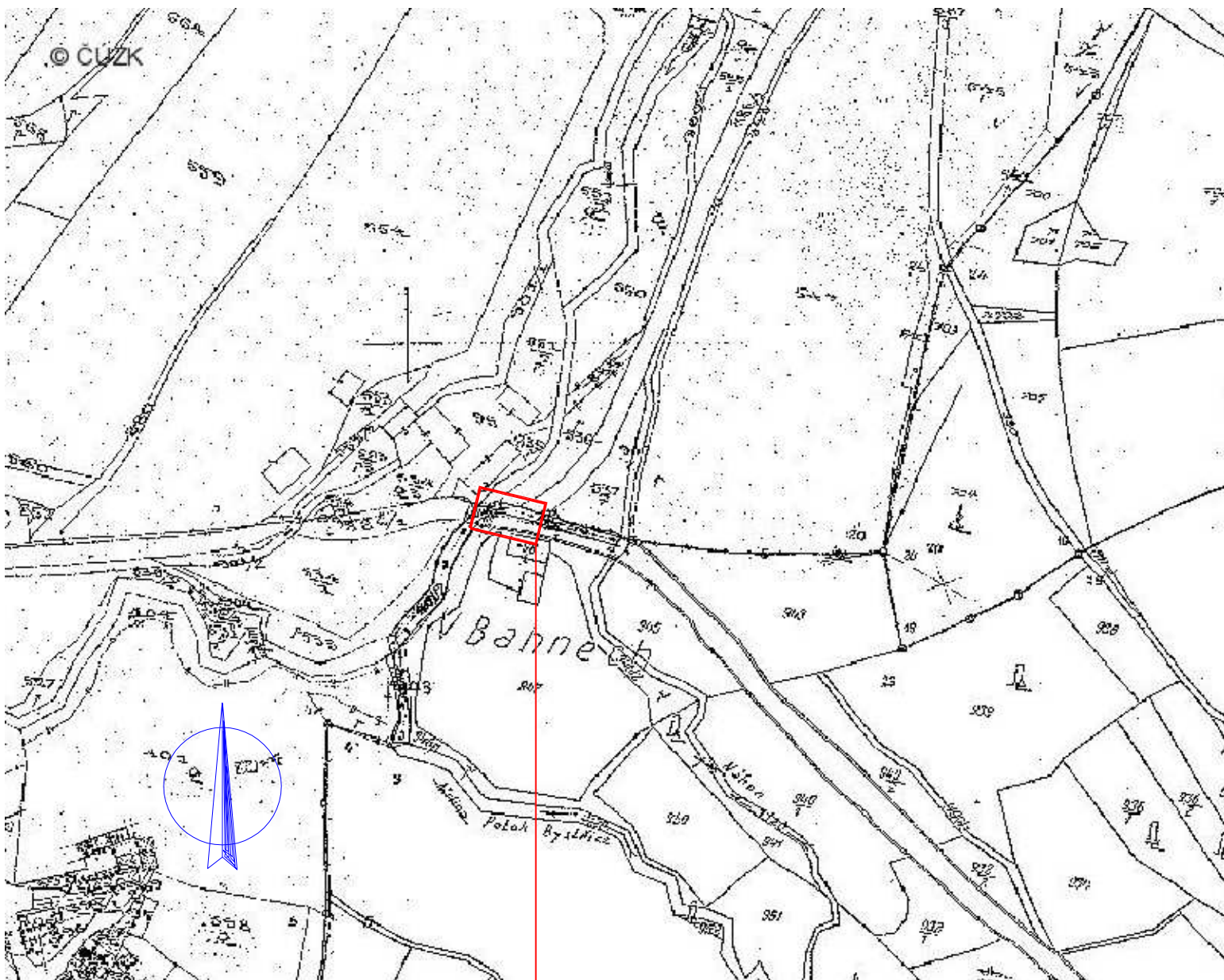


# KATASTRÁLNÍ MAPA





## 1 : 2 000



MOST ev.č. 501-012 SEDLIŠTĚ  
ZÁJMOVÁ OBLAST

Souřadnicový systém : S-JTSK  
Výškový systém : BpV

# DSP-ZDS

Kreslil:	ONDŘEJ SVATOŠ		<div> spol. s r.o. PROJEKTOVÁ, INŽENÝRSKÁ A STAVEBNÍ ČINNOST Žitkova 738, 566 01 Vysoké Mýto, tel.: 465 420 911, fax: 465 423 935 e-mail: INFO@OPTIMA-VLM.CZ</div>	
Zpracoval:	ONDŘEJ SVATOŠ			
Technická kontrola:	ING. VLADIMÍR ŠALDA			
Zodp. projektant:	ING. JOSEF POŘICKÝ			
Hlavní projektant:	ING. JOSEF POŘICKÝ			
Kraj: KRÁLOVÉHRADECKÝ	Okres: JIČÍN	Obec: SEDLIŠTĚ		
Investor: KRÁLOVÉHRADECKÝ KRAJ			Stupeň:	DSP – ZDS
Akce:			Zak. č.:	2991 – 09 – 3
MOST ev.č. 501–012 SEDLIŠTĚ			Arch. č.:	2382
Objekt:			Datum:	10/2009
			Formát:	1 A4
Obsah:			Měřítko:	Číslo příl. výkresu:
KATASTRÁLNÍ MAPA			1 : 2 000	B. 2.
			Kóty: m, mm	